



MACEDO
DE CAVALEIROS
Município

INTRODUÇÃO


O município de Macedo de Cavaleiros tem adotado, há mais de uma década, a utilização de um logo/marca como elemento de comunicação gráfica.

Tendo como objetivo o reconhecimento iconográfico, pretende-se, com este elemento, uniformizar a comunicação do município, bem como atribuir reconhecimento e prestígio quer ao nível interno, quer ao externo. Assim, a imagem harmoniosa e global do município constitui-se como um elemento essencial para este fim.

Considerando que o desenvolvimento, a modernização e o crescimento do concelho constituem uma aposta que se pretende forte nos próximos anos, a adoção de um novo logótipo enquadra-se nessa perspectiva de evolução e modernização, aliando-se à dinâmica que se pretende para o concelho.

ELEMENTOS GRÁFICOS

Este novo logo/marca do município, composto por dois elementos – o símbolo e a designação, tem como objetivo espelhar as características mais marcantes do concelho de Macedo de Cavaleiros. Deste modo, são utilizados elementos gráficos que transmitem valores importantes para o município.




Água

+



Município

+



Terra

SÍMBOLO



TERRA

A terra é, sem dúvida, um elemento diferenciador em Macedo de Cavaleiros, que dispõe de um património geológico único, de referência científica mundial, e ao qual se soma uma grande biodiversidade.

Território de uma extensa área natural, com paisagens deslumbrantes e preservadas, Macedo de Cavaleiros mantém viva a identidade do povo, que conserva o segredo de tratar a terra, e faz da qualidade ambiental um dos seus cartões de visita. Em 2015, viu parte do seu território incluído na classificação da UNESCO na maior reserva da Europa.

ÁGUA

Com praias fluviais de excelência que atraem turistas todos os anos, a água constitui igualmente um elemento fundamental para Macedo de Cavaleiros. Além da qualidade ambiental já referida, Macedo de Cavaleiros conta com as praias fluviais às quais é atribuída bandeira azul há mais anos consecutivos, na Europa.

Em 2012, a Praia Fluvial do Azibo foi a única praia a norte do Tejo classificada como uma das Sete Maravilhas Praias de Portugal.

Freguesias do Concelho de
MACEDO DE CAVALEIROS
após a reorganização administrativa de 2013

Legenda:

1. VILARINHO DE AGROCHÃO
2. PODENCE e SANTA COMBINHA
3. MACEDO DE CAVALEIROS
4. CARRAPATAS

 LAMALONGA

 VILARINHO DE AGROCHÃO

 ARCAS

 ALA E VILARINHO DO MONTE

 CORUJAS

 ESPADANEDO, EDROSO,
MURÇÓS E SOUTELO MOURISCO

 FERREIRA

 CORTIÇOS

 SEZULFE

 VALE DE PRADOS

 PODOENCE E SANTA COMBINHA

 MACEDO DE CAVALEIROS

 LAMAS

 AMENDOEIRA

 CASTELÃOS E VILAR DO MONTE

 VALE DA PORCA

 BORNES E BURGA

 LAGOA

 OLMOS

 VALE BENFEITO

 CARRAPATAS

 TALHAS

 TALHINHAS E BAGUEIXE

 VINHAS

 MORAIS

 SALSELAS

 LOMBO

 PEREDO

 CHACIM

 GRIJÓ

DESIGNAÇÃO

**MACEDO
DE CAVALEIROS**
Município

Na designação «Macedo de Cavaleiros, Município» confere-se destaque ao nome da cidade, mormente a “Macedo”, sendo a palavra «município» um complemento. Assim, permite-se uma adaptação do logótipo para situações específicas.

DESDOBRAMENTO



O símbolo é composto por pequenos traços (representação da água) que formam o município (terra).

Estão representados 90 traços, que em pequenos conjuntos formam as várias freguesias que compõem o município.

A ideia será destacar os traços que representam a freguesia, a praia ou o acontecimento proveniente de cada local.

O esquema cromático contempla 5 cores. Serão utilizadas as cores mais condizentes com cada área representada.

EX:



Município



Junta de Freguesia
de Macedo de Cavaleiros



Junta de Freguesia
de Morais



União de Freguesias de
Bornes e Burga



Praia do Azibo



Maciço de Morais



**UNIÃO DE FREGUESIAS DE ESPADANEDO
EDROSO . MURÇÓS . SOUTELO MOURISCO**

União de Freguesias



JUNTA DE FREGUESIA DE GRIJÓ

Junta de Freguesia



**UNIÃO DE FREGUESIAS DE ESPADANEDO
EDROSO . MURÇÓS . SOUTELO MOURISCO**

União de Freguesias



JUNTA DE FREGUESIA DE GRIJÓ

Junta de Freguesia



**UNIÃO DE FREGUESIAS DE ESPADANEDO
EDROSO . MURÇÓS . SOUTELO MOURISCO**
União de Freguesias



JUNTA DE FREGUESIA DE GRIJÓ
Junta de Freguesia



**UNIÃO DE FREGUESIAS DE ESPADANEDO
EDROSO . MURÇÓS . SOUTELO MOURISCO**
União de Freguesias



JUNTA DE FREGUESIA DE GRIJÓ
Junta de Freguesia



**MACEDO
DE CAVALEIROS**
Praia do Azibo



**MACEDO
DE CAVALEIROS**
Maciço de Morais

ESQUEMA CROMÁTICO



ESPAÇAMENTOS



Utilização da vogal “i” como medida

Quando existe uma quebra no título, o espaço a ser dado entre linhas é do tamanho de 2 “i’s” da tipografia utilizada na horizontal.



O espaço utilizado entre título e subtítulo é do tamanho de 2 “i’s” da tipografia utilizada na horizontal

vogal “i”



Espaço na quebra do título



2 “i’s” na horizontal

Espaço entre título e subtítulo



2 “i’s” na horizontal

TAMANHO MÍNIMO



ÁREA DE SEGURANÇA





O logotipo manterá sempre esta área de segurança ao seu redor.
A medida será equivalente ao dobro da altura da primeira letra do município, freguesia, etc


CORES




Terra
Fria



Terra
Quente





#b6302b

C: 20%
M: 94%
Y: 93%
K: 11%

R: 182
G: 48
B: 43



#f1991f

C: 3%
M: 46%
Y: 100%
K: 0%

R: 241
G: 153
B: 31



#c4b42f

C: 27%
M: 22%
Y: 100%
K: 0%

R: 196
G: 180
B: 47



#316768

C: 82%
M: 43%
Y: 53%
K: 21%

R: 49
G: 103
B: 104



#8dd2cb

C: 43%
M: 0%
Y: 23%
K: 0%

R: 141
G: 210
B: 203



TIPOGRAFIA

NEXA RUST SANS BLACK

ABCDEFGHIJKLMNOPQRSTUVWXYZ
0123456789

**MACEDO
DE CAVALEIROS**

NEXA RUST SANS BLACK

Município

Gotham Light

Gotham Light

ABCDEFGHIJKLMNOPQRSTUVWXYZ
abcdefghijklmnopqrstuvwxyz
0123456789\$%&/()=+-<>

APLICAÇÕES

O máximo de visibilidade, legibilidade e contraste deverá ser assegurado em cada aplicação.



APLICAÇÕES

O máximo de visibilidade, legibilidade e contraste deverá ser assegurado em cada aplicação.





MACEDO
DE CAVALEIROS
Município