

**EDITAL Nº 16/2019**

***Operação 8.1.3 – Prevenção da floresta contra agentes bióticos e abióticos***

***Agentes bióticos – Escala territorial relevante***

**Rui Alexandre Serapicos Vilarinho**, Vereador, em regime de permanência, da Câmara Municipal de Macedo de Cavaleiros, no uso de competência subdelegada, torna público o seguinte:-----

Nos termos conjugados da Portaria nº15-C/2018, de 12 de Janeiro e dos artigos 35º., nº 1, al. b) e 56º do anexo I da Lei nº 75/2013, de 12 de Setembro, que:-----

O setor da castanha é um setor intimamente ligado à história do nosso concelho. Ainda hoje, é uma das atividades que concentra maior número de pessoas, ainda que uns como atividade única, outros como acessória. É uma atividade em crescendo, com cada vez mais jovens a assegurarem esta cultura.-----

Em consequência da extrema importância que o setor da castanha tem para a economia do concelho, torna-se imperativo proteger a cultura e consequentemente a sua produção. -----

Apesar do castanheiro ser considerado uma das espécies mais robustas e com maior longevidade, nos últimos anos, este tem vindo a desaparecer, fruto das severas secas que a região se tem deparado e das diversas doenças e pragas que têm surgido, como são exemplos o cancro e da tinta do castanheiro e a praga da vespa da galha do castanheiro.-----

Por conseguinte, e de forma a atenuar a evolução destas pragas e doenças que afetam a cultura do castanheiro, a Câmara Municipal de Macedo de Cavaleiros deliberou submeter uma candidatura ao abrigo da medida 8.1.3 – Prevenção da floresta contra agentes bióticos e abióticos – Escala territorial relevante – PDR2020.-----

A presente candidatura terá como principal objetivo reforçar a defesa da floresta contra danos causados por agentes bióticos, nomeadamente, realizar intervenções que visem o a identificação e tratamento da vespa da galha do castanheiro, do cancro e da tinta do castanheiro. -----

No sentido de dar cumprimento às exigências decorrentes da apresentação da candidatura ao PDR2020, vem o Município de Macedo de Cavaleiros, publicar o presente Edital, tendo em consideração os seguintes pressupostos:-----

1. A importância da prevenção da floresta contra agentes **bióticos e abióticos**;-----
2. O número de proprietários, arrendatários usufrutuários e outros detentores de áreas nos territórios afetados;-----
3. Os prazos a cumprir, em termos de execução, quer em termos de submissão da candidatura.

As ações em causa irão decorrer nas freguesias e prédios identificados na cartografia em anexo, sendo que, o projeto decorre por um período de 5 (cinco) anos, prevendo-se o início da sua execução no último trimestre de 2019. -----

Ficam desta forma notificados, todos os produtores de castanha e todos os titulares de prédios rústicos abrangidos pela presente operação, ou seus representantes, para se pronunciarem acerca dos mapas anexos ao presente edital, concedendo autorização para que as parcelas neles identificadas, integrem a referida candidatura e sejam intervencionadas no âmbito da mesma, ou a solicitação para a integração de determinada área que não se encontre contemplada nos mapas anexos. -----

As áreas de intervenção da presente candidatura serão nas freguesias:-----

1. Bornes e Burga-----
2. Vale Benfeito-----
3. Amendoeira-----
4. Corujas-----
5. Lamas-----
6. Podence e Santa Combinha-----
7. Espadanedo, Edroso, Murços e Soutelo Mourisco-----
8. Ferreira-----
9. Arcas-----
10. Ala e Vilarinho do Monte -----

Nesse sentido, os destinatários do presente Edital devem pronunciarem-se no prazo de 10 dias úteis, a contar da data de fixação do mesmo, através de carta enviada via CTT ou dirigir-se à Câmara Municipal de Macedo de Cavaleiros, sita na Rua Jardim 1º de Maio - 5340-218 Macedo de Cavaleiros,


das 09:00 às 12:30 e das 13:30 às 17:00 horas, de segunda a sexta-feira, findo o qual será elaborada a presente candidatura.-----

Por não ser possível contactar a totalidade dos proprietários dos prédios rústicos em causa, procedeu-se à elaboração e divulgação do presente Edital, sendo o mesmo afixado nos locais públicos habituais e no sítio da internet [www.cm-macedodecavaleiros.pt](http://www.cm-macedodecavaleiros.pt).-----

Para constar e devidos efeitos, se aplica este edital que vai ser fixado no átrio dos Paços do Concelho, site da Câmara Municipal e noutros lugares de estilo.-----

Macedo de Cavaleiros, Paços do Concelho, 05 de Agosto de 2019.

O Vereador,

A handwritten signature in blue ink, appearing to read 'Rui Alexandre Serapicos Vilarinho', with a stylized flourish at the end.

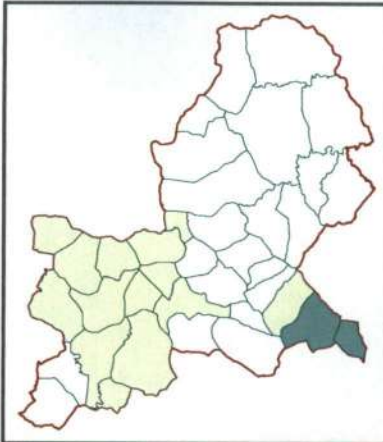
Rui Alexandre Serapicos Vilarinho





# PLANTA DE LOCALIZAÇÃO

Legenda



Concelho

**MACEDO DE CAVALEIROS**

Freguesia (CAOP 2018)

**União das freguesias de Bornes e Burga**

Data

Agosto de 2019

Escala

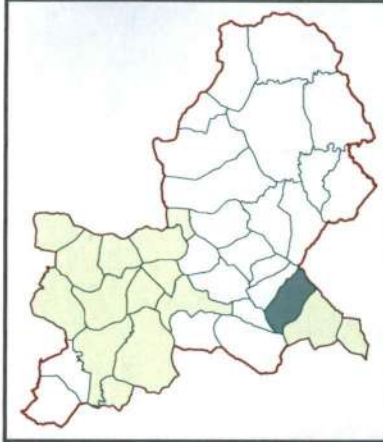
**1:45000**





# PLANTA DE LOCALIZAÇÃO

Legenda



Concelho

**MACEDO DE CAVALEIROS**

Freguesia (CAOP 2018)

Vale Benfeito

Data

Agosto de 2019

Escala

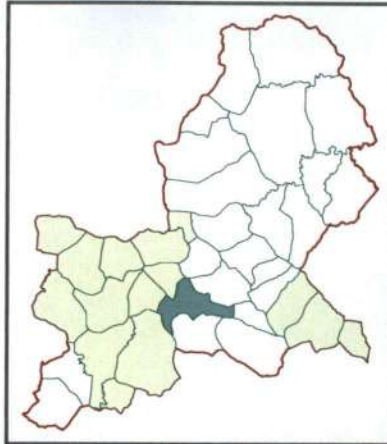
1:30000





# PLANTA DE LOCALIZAÇÃO

Legenda



Concelho

**MACEDO DE CAVALEIROS**

Freguesia (CAOP 2018)


Amendoeira

Data

Agosto de 2019

Escala

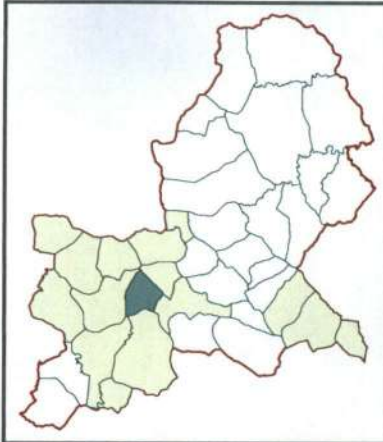
**1:40000**





# PLANTA DE LOCALIZAÇÃO

Legenda



Concelho

**MACEDO DE CAVALEIROS**

Freguesia (CAOP 2018)


Corujas

Data

Agosto de 2019

Escala

1:25000







**MACEDO DE CAVALEIROS**  
Município



## PLANTA DE LOCALIZAÇÃO

Legenda



Concelho

**MACEDO DE CAVALEIROS**

Freguesia (CAOP 2018)


Lamas

Data

Agosto de 2019

Escala

1:25000

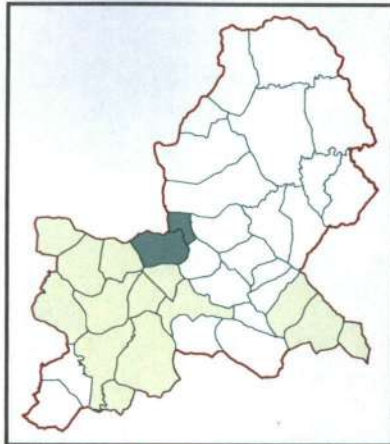






# PLANTA DE LOCALIZAÇÃO

Legenda



Concelho

## MACEDO DE CAVALEIROS

Freguesia (CAOP 2018)


União das freguesias de Podence e Santa Combinha

Data

Agosto de 2019

Escala

1:35000



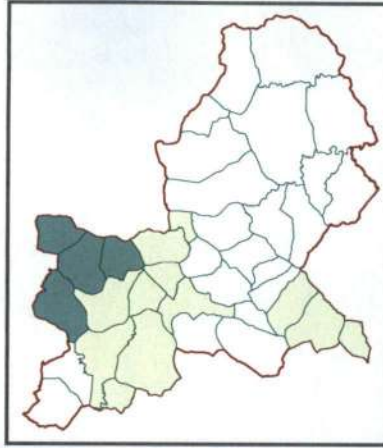




**MACEDO DE CAVALEIROS**  
Município

## PLANTA DE LOCALIZAÇÃO

Legenda



Concelho

**MACEDO DE CAVALEIROS**

Freguesia (CAOP 2018)


**União das freguesias de Espadanedo, Edroso, Murçós e Soutelo Mourisco**

Data

**Agosto de 2019**

Escala

**1:55000**

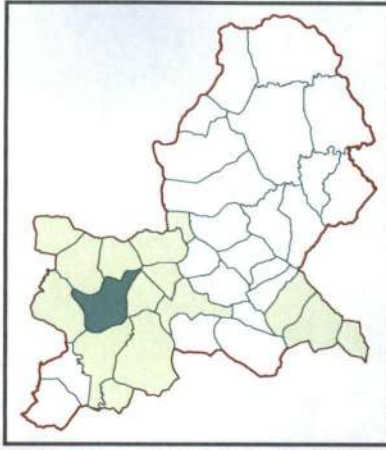






# PLANTA DE LOCALIZAÇÃO

Legenda



Concelho

**MACEDO DE CAVALEIROS**

Freguesia (CAOP 2018)



Ferreira

Data

Agosto de 2019

Escala

**1:35000**

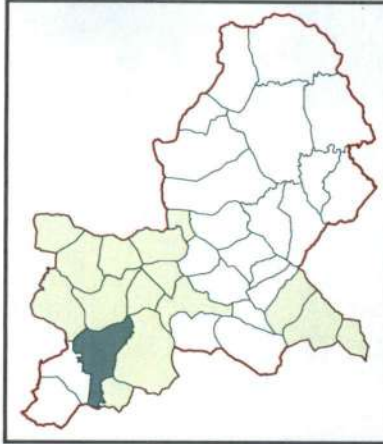






# PLANTA DE LOCALIZAÇÃO

Legenda



Concelho

**MACEDO DE CAVALEIROS**

Freguesia (CAOP 2018)



Arcas

Data

Agosto de 2019

Escala

**1:40000**

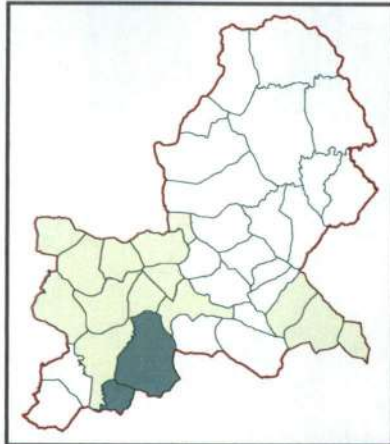







# PLANTA DE LOCALIZAÇÃO

Legenda



Concelho

## MACEDO DE CAVALEIROS

Freguesia (CAOP 2018)

União das freguesias de Ala e Vilarinho do Monte

Data

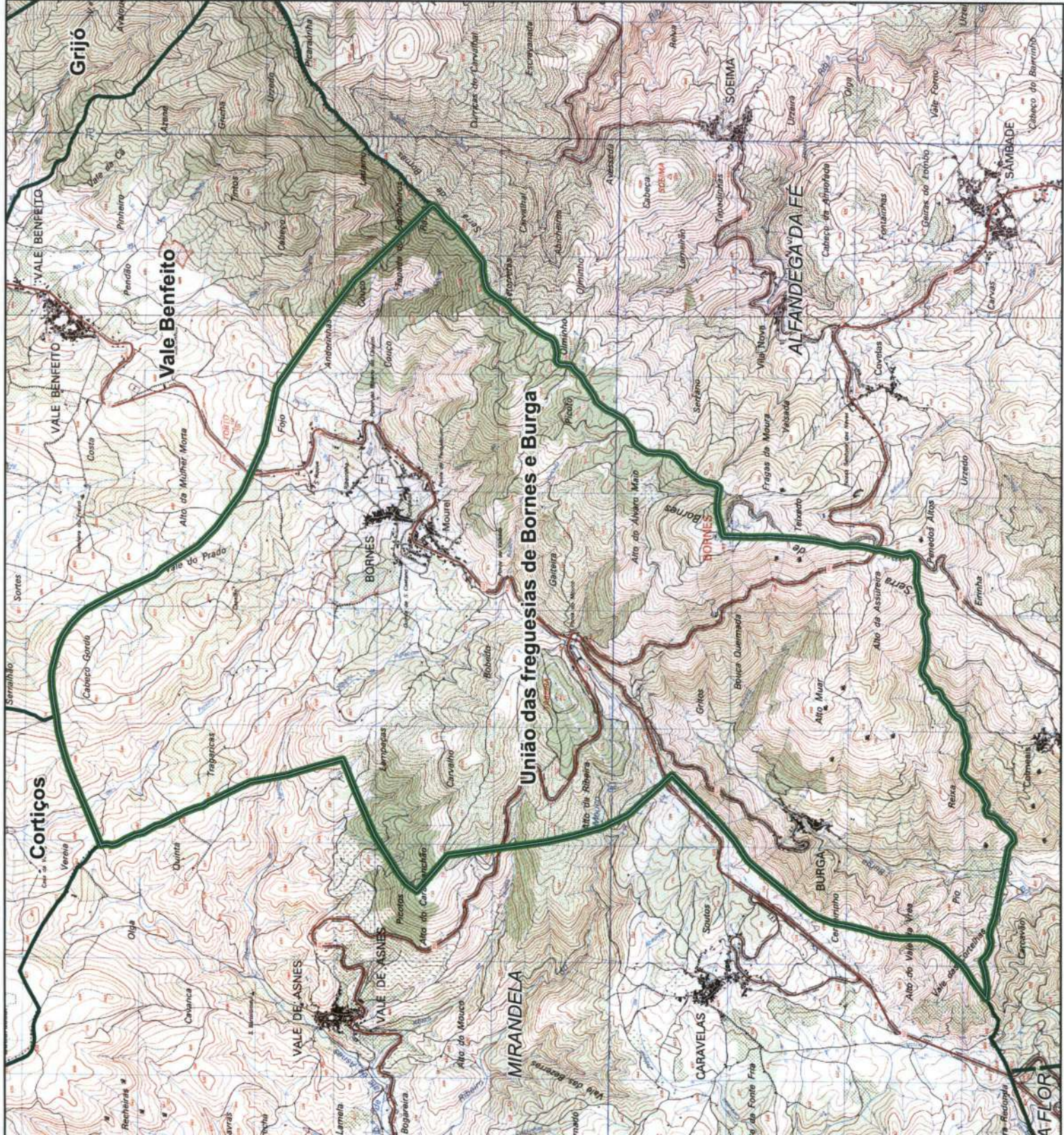
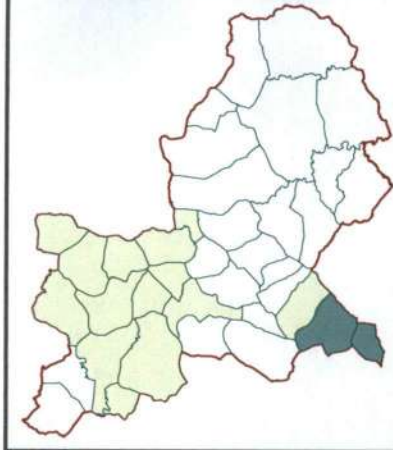
Agosto de 2019

Escala

1:45000











**MACEDO DE CAVALEIROS**  
Município

## PLANTA DE LOCALIZAÇÃO

Legenda



Concelho

**MACEDO DE CAVALEIROS**

Freguesia (CAOP 2018)

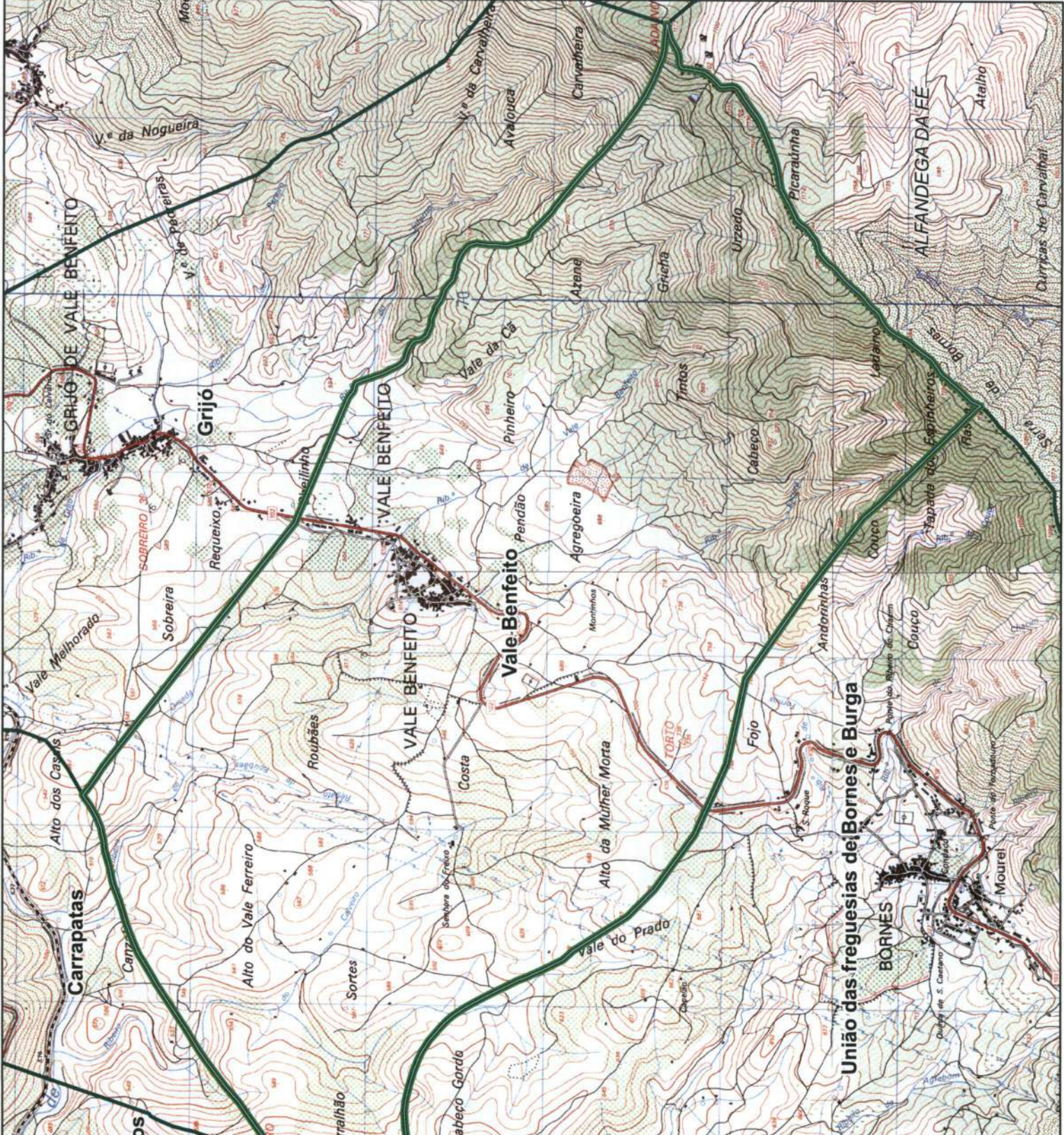

Vale Benfeito

Data

Agosto de 2019

Escala

**1:30000**



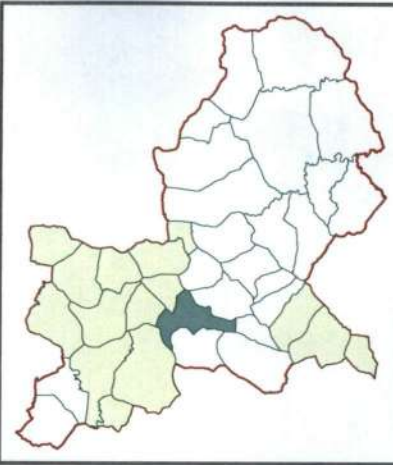
**União das freguesias de BORNES e Burga**





# PLANTA DE LOCALIZAÇÃO

Legenda



Concelho

**MACEDO DE CAVALEIROS**

Freguesia (CAOP 2018)

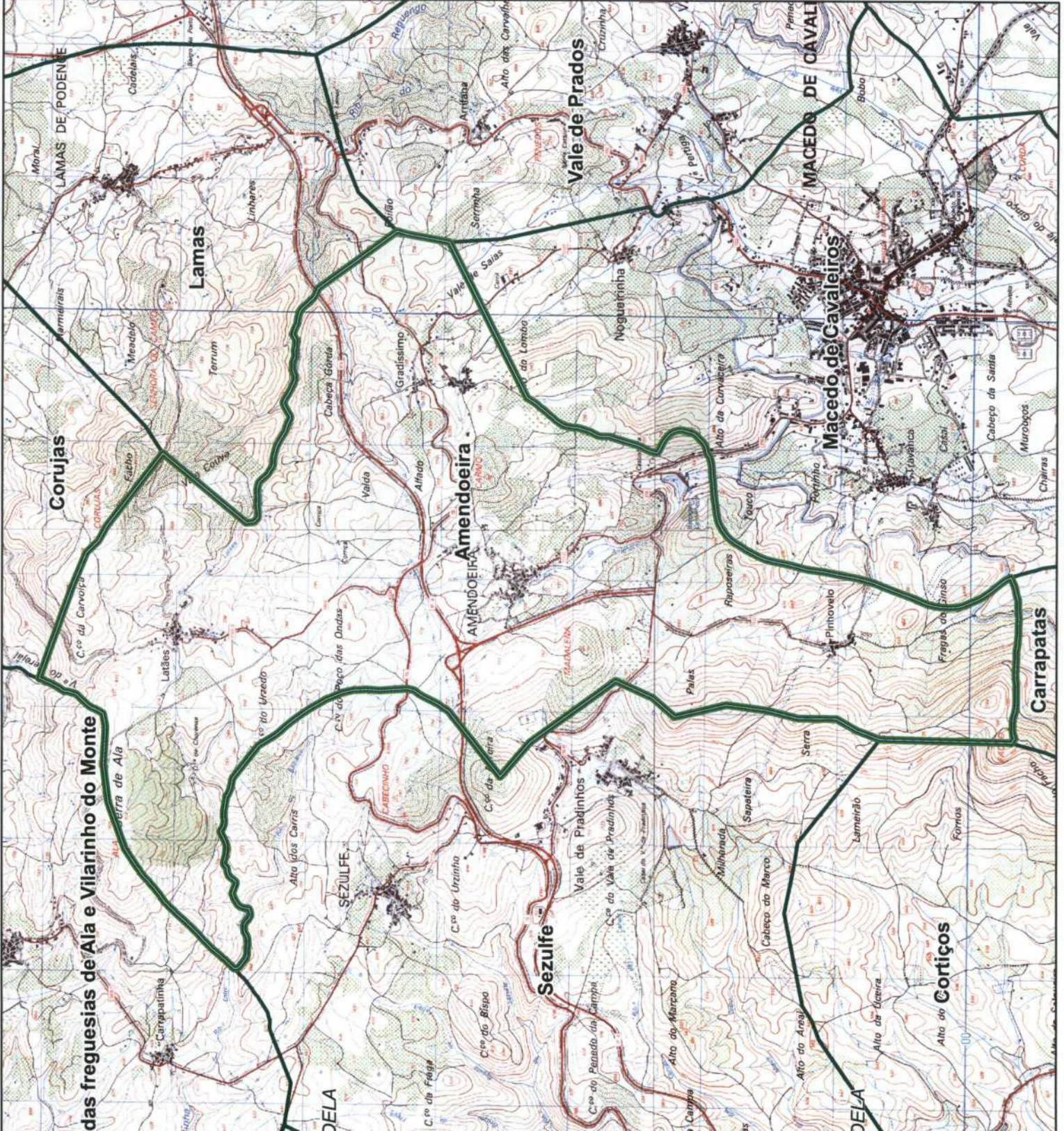
Amendoeira

Data

Agosto de 2019

Escala

1:40000





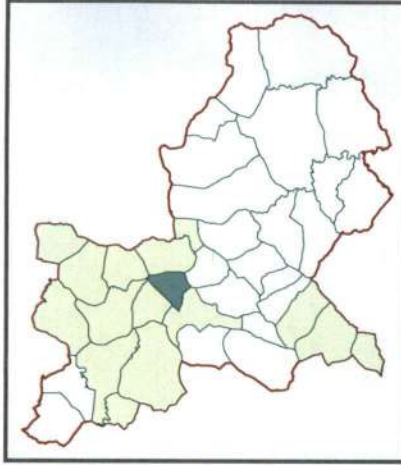






# PLANTA DE LOCALIZAÇÃO

Legenda



Concelho

**MACEDO DE CAVALEIROS**

Freguesia (CAOP 2018)

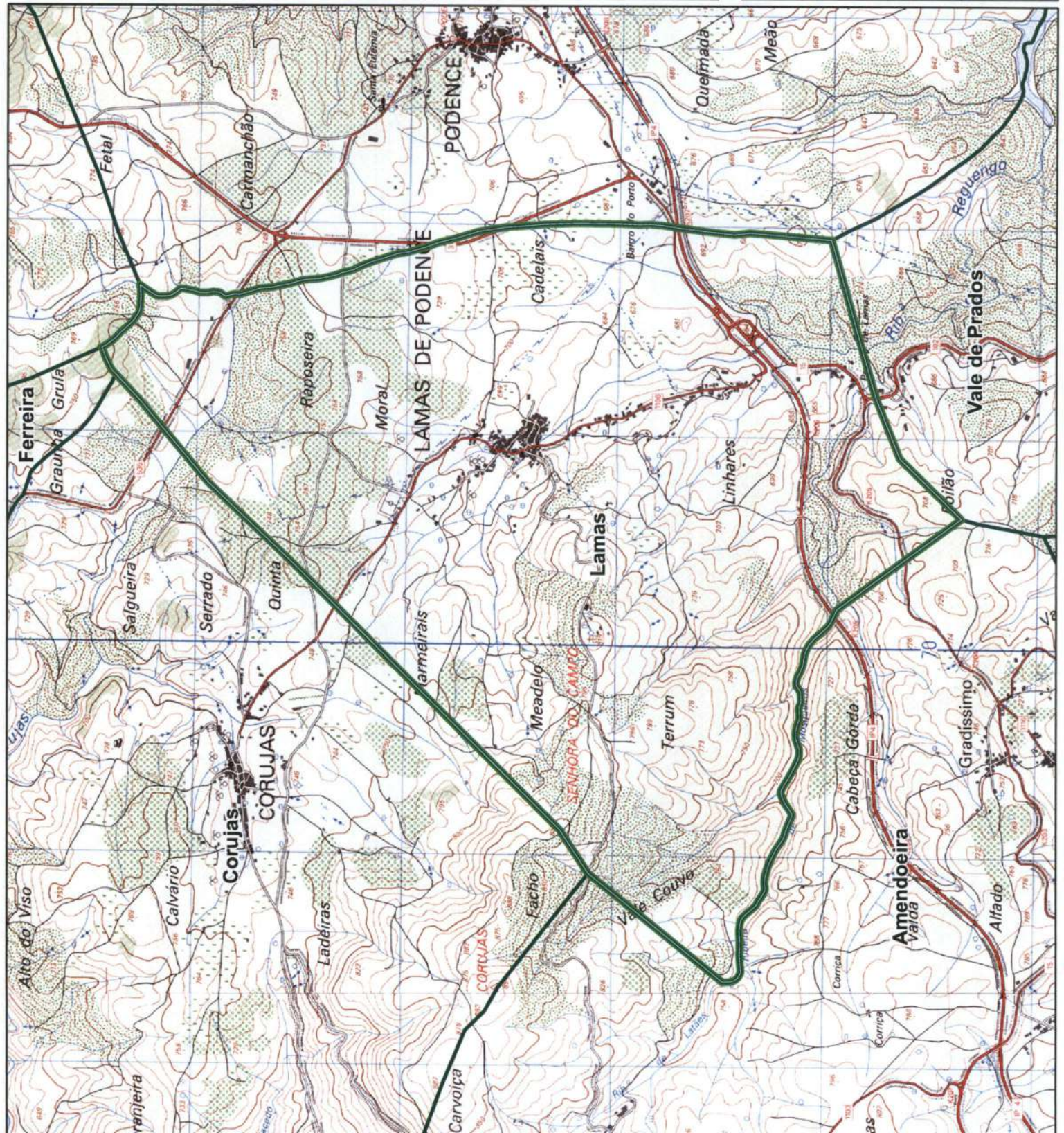
Lamas

Data

Agosto de 2019

Escala

1:25000





**PLANTA DE LOCALIZAÇÃO**

Legenda



Concelho

**MACEDO DE CAVALEIROS**

Freguesia (CAOP 2018)

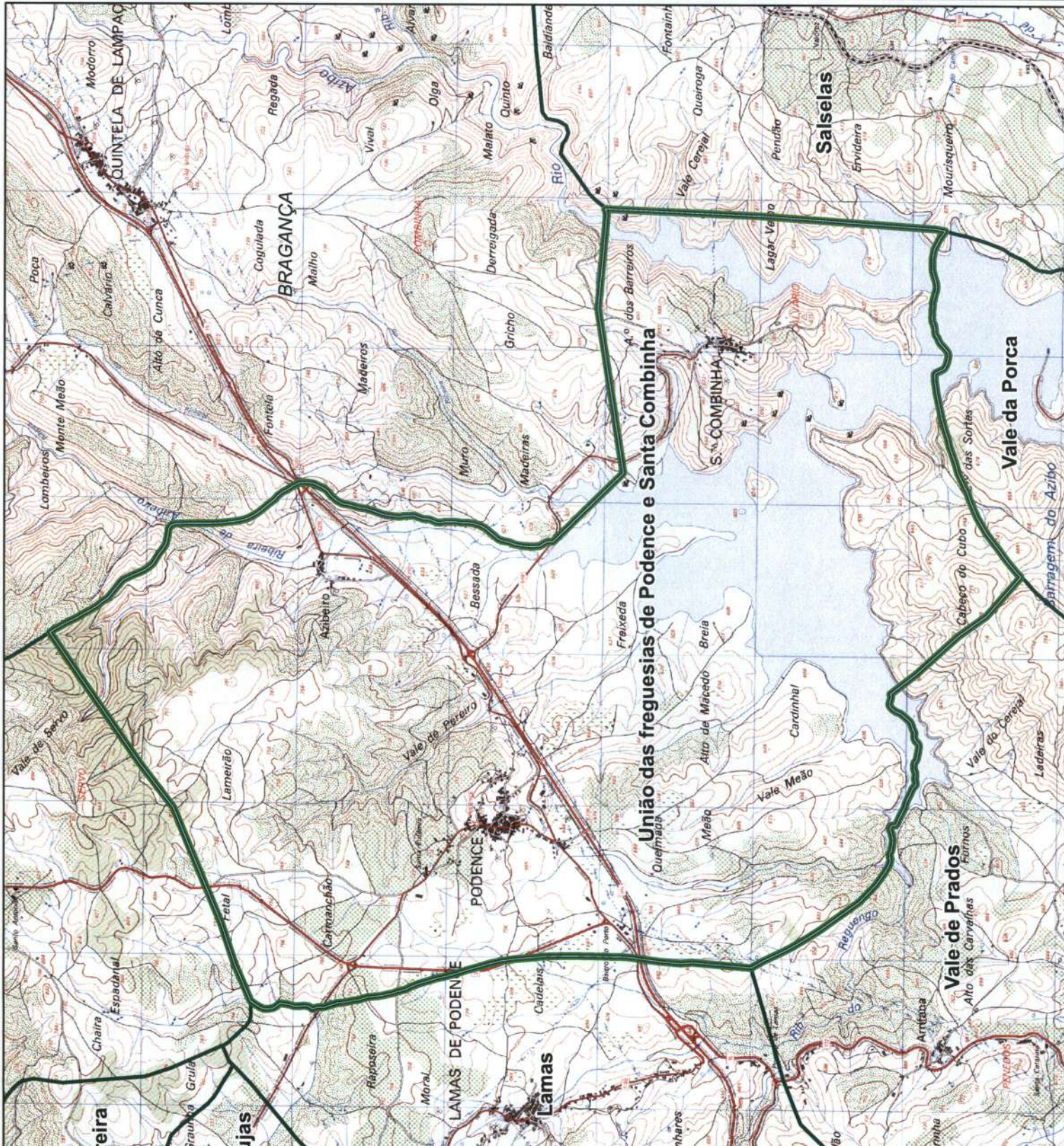

**União das freguesias de Podence e Santa Combinha e Santa Combinha**

Data

**Agosto de 2019**

Escala

**1:35000**

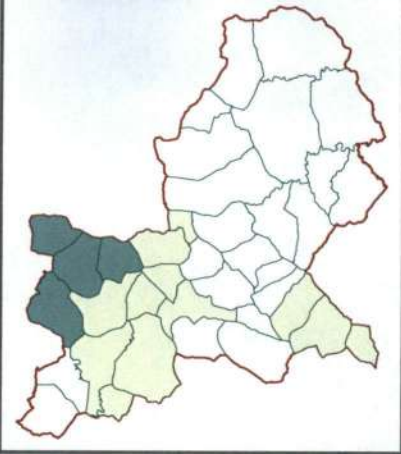







# PLANTA DE LOCALIZAÇÃO

Legenda



Concelho

## MACEDO DE CAVALEIROS

Freguesia (CAOP 2018)

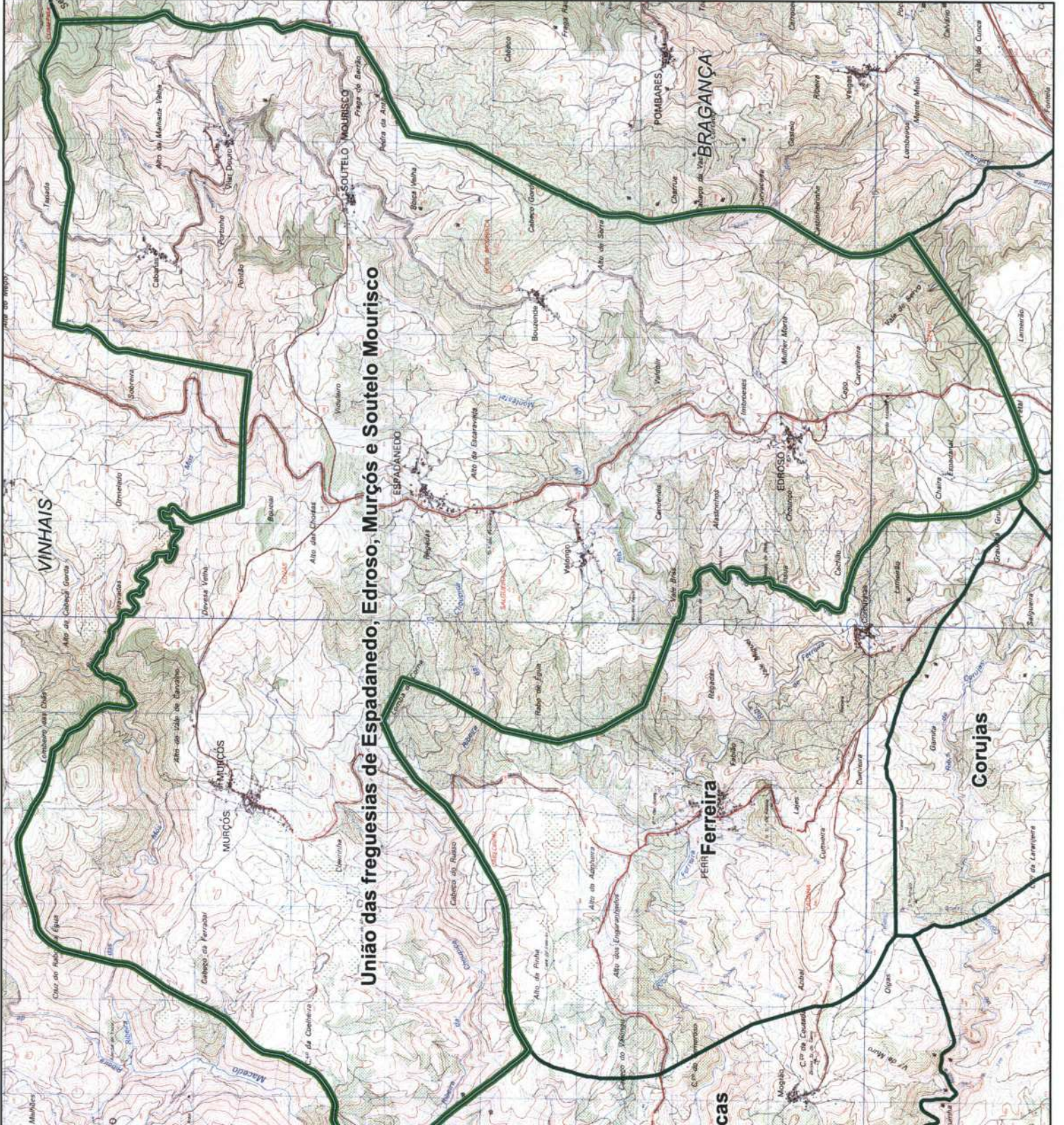
União das freguesias de Espadanedo, Edroso, Murços e Soutelo Mourisco

Data

Agosto de 2019

Escala

1:55000











**MACEDO DE CAVALEIROS**  
Município

# PLANTA DE LOCALIZAÇÃO

Legenda



Concelho

**MACEDO DE CAVALEIROS**

Freguesia (CAOP 2018)

Arcas

Data

Agosto de 2019

Escala

**1:40000**

