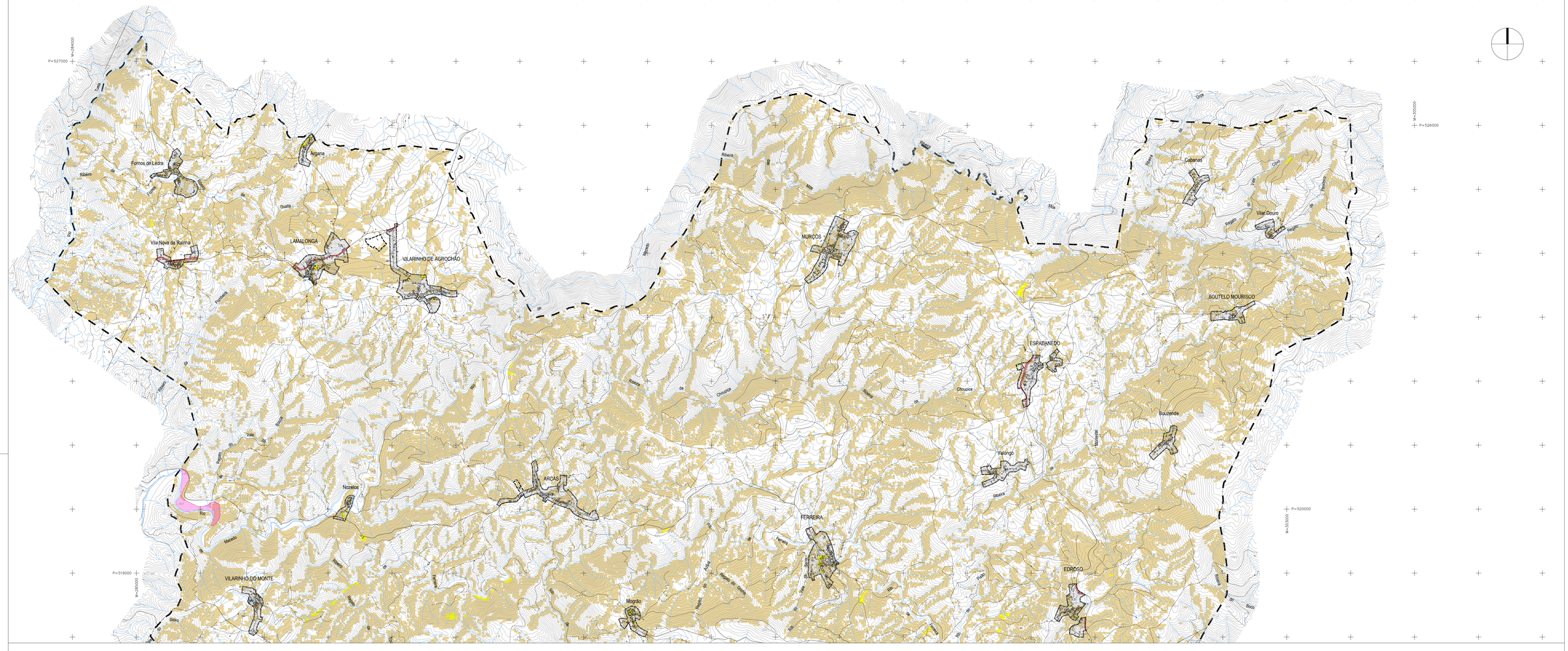

LEGENDA:

Limite de concelho (CAOP 2014)

PERÍMETROS URBANOS

ÁREAS COM RISCO DE MOVIMENTO DE VERTENTES

Perigosidade elevada

Perigosidade muito elevada

ÁREAS COM RISCO DE OCORRÊNCIA DE SISMO

Perigosidade muito elevada

Perigosidade elevada (1)

ÁREAS COM RISCO DE CHEIAS E INUNDAÇÕES

ÁREAS COM RISCO DE INUNDAÇÕES POR RUTURA DE BARRAGEM

CLASSIFICAÇÃO ACÚSTICA

Zonas sensíveis

Zonas mistas

Zonas de conflito acústico

NOTA:
(1) Por questões de leitura da peça desenhada optou-se por não representar as áreas de perigosidade elevada de ocorrência de sismo, uma vez que abrangem a restante área do concelho.

				Código: RPDM_MC
Cliente: CÂMARA MUNICIPAL DE MACEDO DE CAVALEIROS		Projeto: 1.ª Revisão do Plano Diretor Municipal de Macedo de Cavaleiros		
Cartografia: Entidade Proprietária: Instituto Geográfico do Exército; Entidade Produtora: Cised; Data de Edição: 1998; Série Cartográfica Oficial: Série M888 1/25 000; Sistema de Referência: Datum Lisboa; Elipsóide: Internacional; Projeção: Transversa Mercator; Exatidão Posicional Planimétrica: 3.11m; Exatidão Temática: a representatividade é superior a 90%; Precisão Posicional Nominal: desvio inferior a 5m; Limite Administrativo: CAOP 2014		Título: PLANTA DE ORDENAMENTO: Áreas de Risco ao Uso do Solo		
Desenhou: Cristina Correia	Escala Gráfica: 0 500 m 1000 m	Escala: 1:25 000	VOLUME III	Desenho: 02.1
Verificou/Aprovou: Olga Prada	Nome do Ficheiro: RPDM_MC_III_02_PO_AreasRisco_UsoSolo_v5.dwg	Data: Maio 2015	Versão: 5	

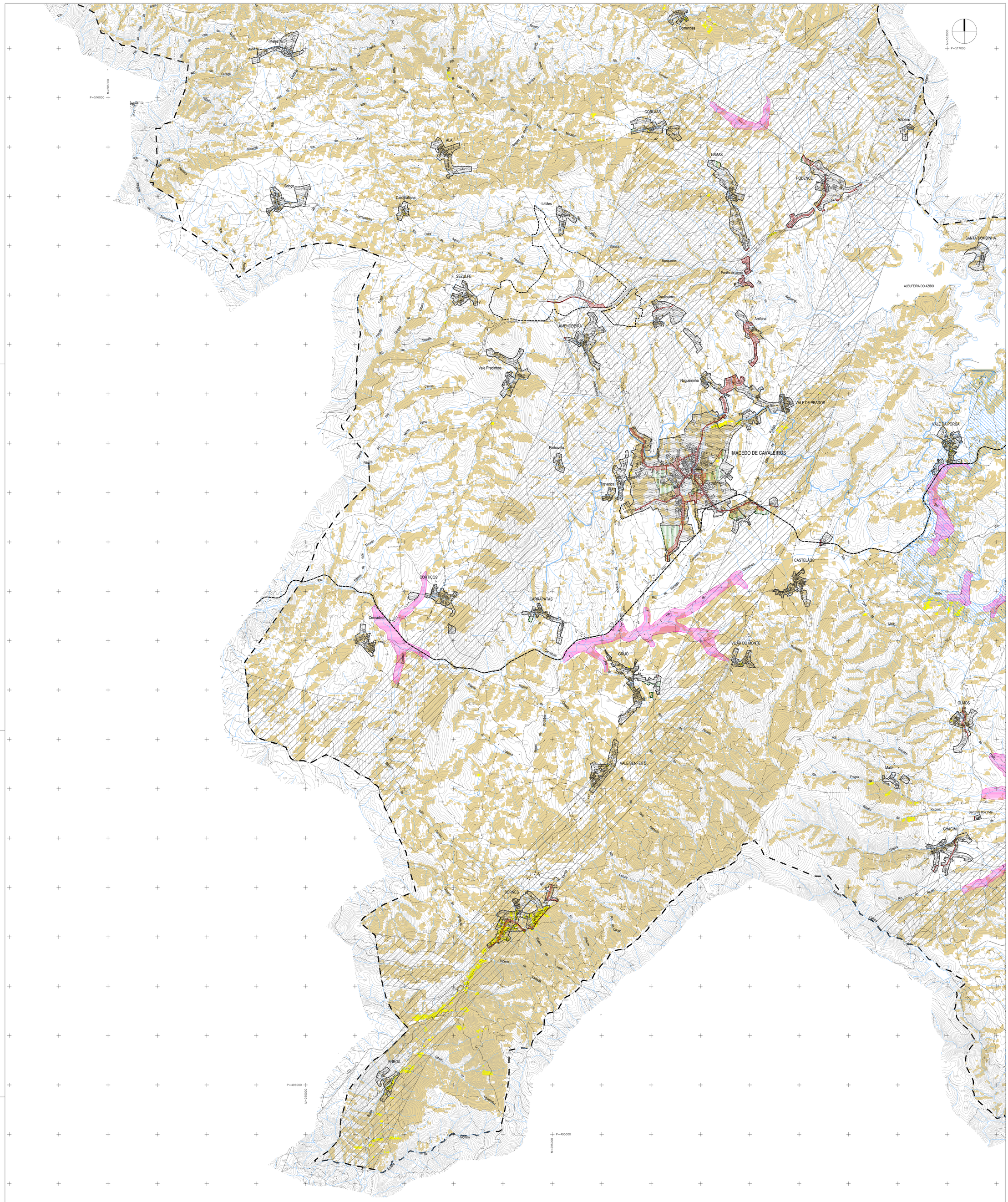

LEGENDA:

- Limite de concelho (CAOP 2014)
- PERÍMETROS URBANOS
- ÁREAS COM RISCO DE MOVIMENTO DE VERTENTES
  - Perigosidade elevada
  - Perigosidade muito elevada
- ÁREAS COM RISCO DE OCORRÊNCIA DE SISMO
  - Perigosidade muito elevada
  - Perigosidade elevada (1)
- ÁREAS COM RISCO DE CHEIAS E INUNDAÇÕES
- ÁREAS COM RISCO DE INUNDAÇÕES POR RUTURA DE BARRAGEM
- CLASSIFICAÇÃO ACÚSTICA
  - Zonas sensíveis
  - Zonas mistas
  - Zonas de conflito acústico

NOTA:
(1) Por questões de leitura da peça desenhada optou-se por não representar as áreas de perigosidade elevada de ocorrência de sismo, uma vez que abrangem a restante área do concelho.

	Código: RPDM_MC
Cliente: CÂMARA MUNICIPAL DE MACEDO DE CAVALEIROS	Projeto: 1.ª Revisão do Plano Diretor Municipal de Macedo de Cavaleiros
Cartografia: Entidade Proprietária: Instituto Geográfico do Exército; Entidade Produtora: IGeoE; Data de Edição: 1996; Escala Original: 1:25 000; Datum: Lisboa; Sistema de Referência: Datum Lisboa Hayford - Gauss Militar; Projecção: Transversa Mercator; Exactidão Posicional Planimétrica: 3,11m; Exactidão Altimétrica: a representatividade é superior a 90%; Precisão Posicional Nominal: desvio inferior a 5m; Limite Administrativo: CAOP 2014	Título: PLANTA DE ORDENAMENTO: Áreas de Risco ao Uso do Solo
Desenhou: Cristina Correia	Escala Gráfica: 0 500 m 1000 m; Escala: 1:25 000; VOLUME III; Desenho: 02.2
Verificou/Aprovou: Olga Prada	Nome do Ficheiro: RPDM_MC_III_02_PO_AreasRisco_UsoSolo_v5.dwg; Data: Maio 2015; Versão: 5

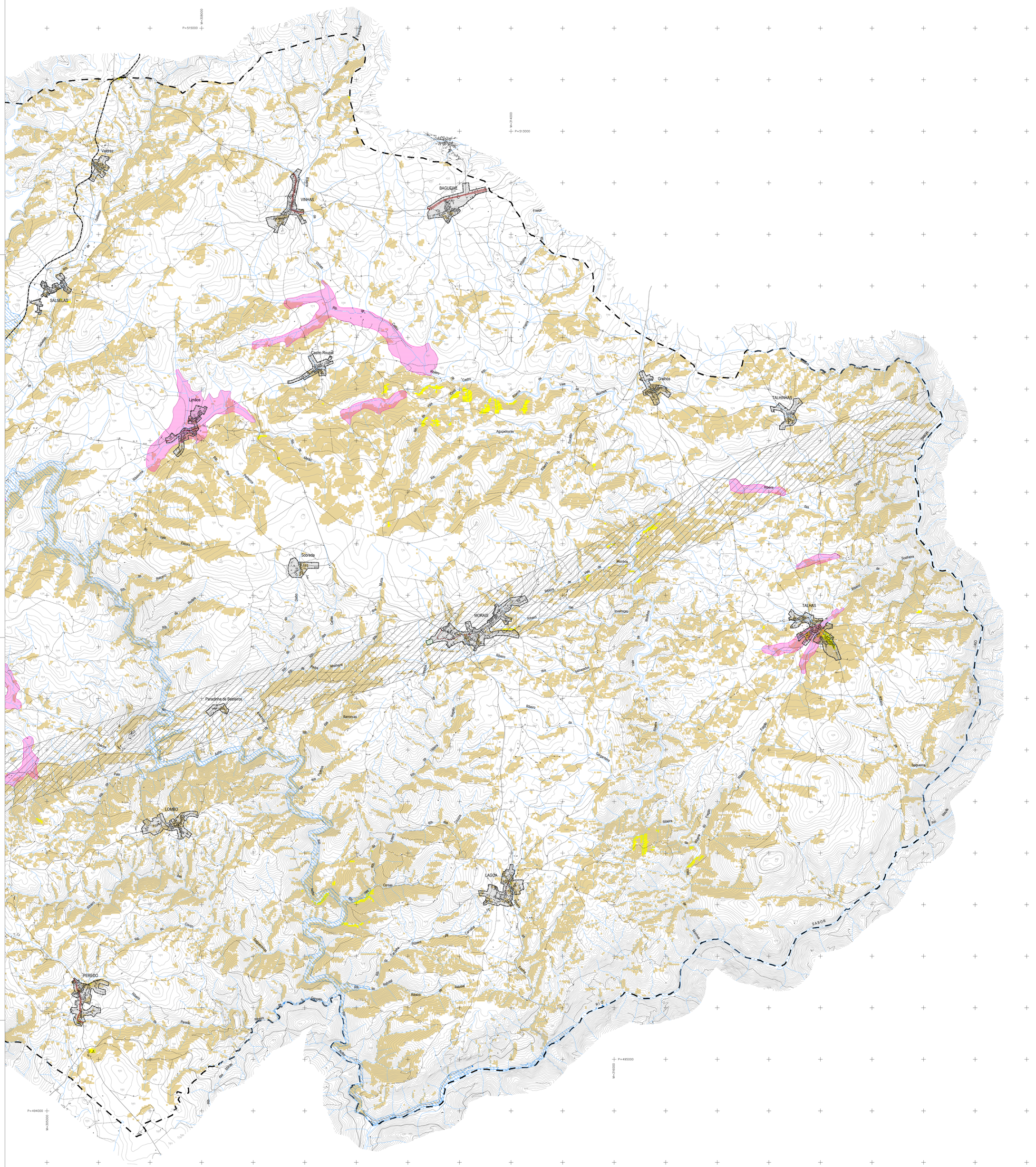

LEGENDA:

- Limite de concelho (CAOP 2014)
- PERÍMETROS URBANOS

ÁREAS COM RISCO DE MOVIMENTO DE VERTENTES

- Perigosidade elevada
- Perigosidade muito elevada

ÁREAS COM RISCO DE OCORRÊNCIA DE SISMO

- Perigosidade muito elevada
- Perigosidade elevada (1)

- ÁREAS COM RISCO DE CHEIAS E INUNDAÇÕES
- ÁREAS COM RISCO DE INUNDAÇÕES POR RUTURA DE BARRAGEM

CLASSIFICAÇÃO ACÚSTICA

- Zonas sensíveis
- Zonas mistas
- Zonas de conflito acústico

NOTA:
(1) Por questões de leitura da peça desenhada optou-se por não representar as áreas de perigosidade elevada de ocorrência de sismo, uma vez que abrangem a restante área do concelho.

	Código: RPDM_MC
Cliente: CÂMARA MUNICIPAL DE MACEDO DE CAVALEIROS	Projeto: 1.ª Revisão do Plano Diretor Municipal de Macedo de Cavaleiros
Cartografia: Entidade Proprietária: Instituto Geográfico do Exército; Entidade Produtora: IGeoE; Data de Edição: 1996; Série Cartográfica Oficial: Série M888 1:25 000; Sistema de Referência: Datum Lisboa, Elipsóide: Internacional; Projeção: Transversa Mercator; Exatidão Posicional Planimétrica: 3,1?m; Exatidão Temática: a representatividade é superior a 90%. Precisão Posicional Nominal: desvio inferior a 5m; Limite Administrativo: CAOP 2014	Título: PLANTA DE ORDENAMENTO: Áreas de Risco ao Uso do Solo
Desenhou: Cristina Correia; Escala Gráfica: 0 500 m 1000 m; Escala: 1:25 000; VOLUME III; Desenho: 02.3	
Verificou/Aprovou: Olga Prada; Nome do Ficheiro: RPDM_MC_III_02_PO_AreasRisco_UsoSolo_v5.dwg; Data: Maio 2015; Versão: 5	